





M1:1000

-  Isikliku kasutusõiguse ala
-  Lepingu objektiks oleva kinnistu piir
-  Katastriüksuste piirid
-  Projekteeritud side mikrostruktuur maaliinina

Corle OÜ töö nr MKM3_POHJASAKALA
Koostaja: Anti Salura

Jrk nr	IKÕ ala Pos nr(plaanil)	Kinnistu registriosa nr	Katastriüksuse tunnus, nimi, sihtotstarve	Asukoht riigitee suhtes	Ala pindala ruutmeetrites
1	1	10542750	54502:002:0050 24121 Ülde tee Transpordimaa	24121 Ülde tee km 0,42–0,55	290
2	2	10542750	54502:002:0050 24121 Ülde tee Transpordimaa	24121 Ülde tee km 0,60–0,95	763